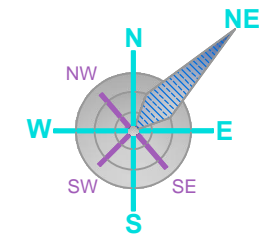





# ПЛАН ДЕТАЉНЕ РЕГУЛАЦИЈЕ ИЗМЕЋУ УЛИЦА БОРЕ СТАНКОВИЋА, ЋУРЕ ЈАКШИЋА И ВЛАСИНСКА У ВРАЊУ

## НАЧИН СПРОВОЂЕЊА ПЛАНА И ПРЕДЛОГ ПОДЕЛЕ НА ГРАЂЕВИНСКЕ ПАРЦЕЛЕ



### ЛЕГЕНДА:

- ДИРЕКТНО СПРОВОЂЕЊЕ ПЛАНА
- ГРАНИЦА ГРАЂЕВИНСКЕ ПАРЦЕЛЕ
- САОБРАЋАЈНИЦА
- БРОЈ КАТАСТАРСКЕ ПАРЦЕЛЕ
- КАТАСТАРСКО-ТОПОГРАФСКИ ПЛАН
- ГРАНИЦА ОБУХВАТА ПЛАНА ДЕТАЉНЕ РЕГУЛАЦИЈЕ  
ИЗМЕЋУ УЛИЦА БОРЕ СТАНКОВИЋА, ЋУРЕ ЈАКШИЋА И  
ВЛАСИНСКА У ВРАЊУ

72-ПДР-2017	 <b>Ј.П. ЗАВОД ЗА УРБАНИЗАМ</b> Улица Иве Лоле Рибара бр. 1, тел/факс: (017) 422-742 	
СТРУЧНИ ОБРАЂИВАЧ	ОДГОВОРНИ УРБАНИСТА	ВД ДИРЕКТОРА
	Биљана Стојановић, дия	Татјана Цветковић
ИНВЕСТИТОР	 <b>ГРАД ВРАЊЕ</b>	
НАЗИВ ПЛАНА	<b>ПЛАН ДЕТАЉНЕ РЕГУЛАЦИЈЕ</b> ИЗМЕЋУ УЛИЦА БОРЕ СТАНКОВИЋА, ЋУРЕ ЈАКШИЋА И ВЛАСИНСКА У ВРАЊУ	
	<b>НАЧИН СПРОВОЂЕЊА ПЛАНА</b> <b>И ПРЕДЛОГ ПОДЕЛЕ НА ГРАЂЕВИНСКЕ ПАРЦЕЛЕ</b>	
ГРАФИЧКИ ПРИЛОГ	Размера 1:1000	Карта број 10
	ВРАЊЕ, 2018.	